





ITINÉRAIRE DÉTAILLÉ JUSQU'AU CENTRE TECHNIQUE

DETAILED ITINERARY TO STREIT TECHNICAL CENTER



1. Sortie « Isle sur le Doubs» de l'autoroute A36.
2. Prendre à gauche - Continuer sur : D31. 
3. Succession de virages sur 1.2 km. 



1. Exit from the highway A36 « Isle sur le Doubs».
2. Take on the left - Continue on : D31. 
3. Succession of curves on 1.2 km. 



4. Prendre à gauche :
D683 en direction de :

D683
BESANÇON RANG CLERVAL



4. Take on the left :
Follow the direction of D683.

D683
BESANÇON RANG CLERVAL



5. Traverser le village de Rang. 




5. Cross the village of Rang. 



6. Traverser de Pays de Clerval. 



6. Cross the village of Pays de Clerval. 



7. Après le pont, prendre à droite: D25 / Rue gaston Renaud.


D25
FONTAINE-LÈS-CLERVAL ROUGEMONT VILLERSEXEL GARE S.N.C.F.



7. After the bridge, take on the right D25 / Avenue gaston Renaud.

D25
FONTAINE-LÈS-CLERVAL ROUGEMONT VILLERSEXEL GARE S.N.C.F.



8. Faire 350m et prendre à gauche, vous êtes arrivés à destination : STREIT Technical Center. 



8. Continue driving straight on avenue Gaston Renaud for 350m and take on the left. You have arrived at your destination : STREIT Technical Center. 